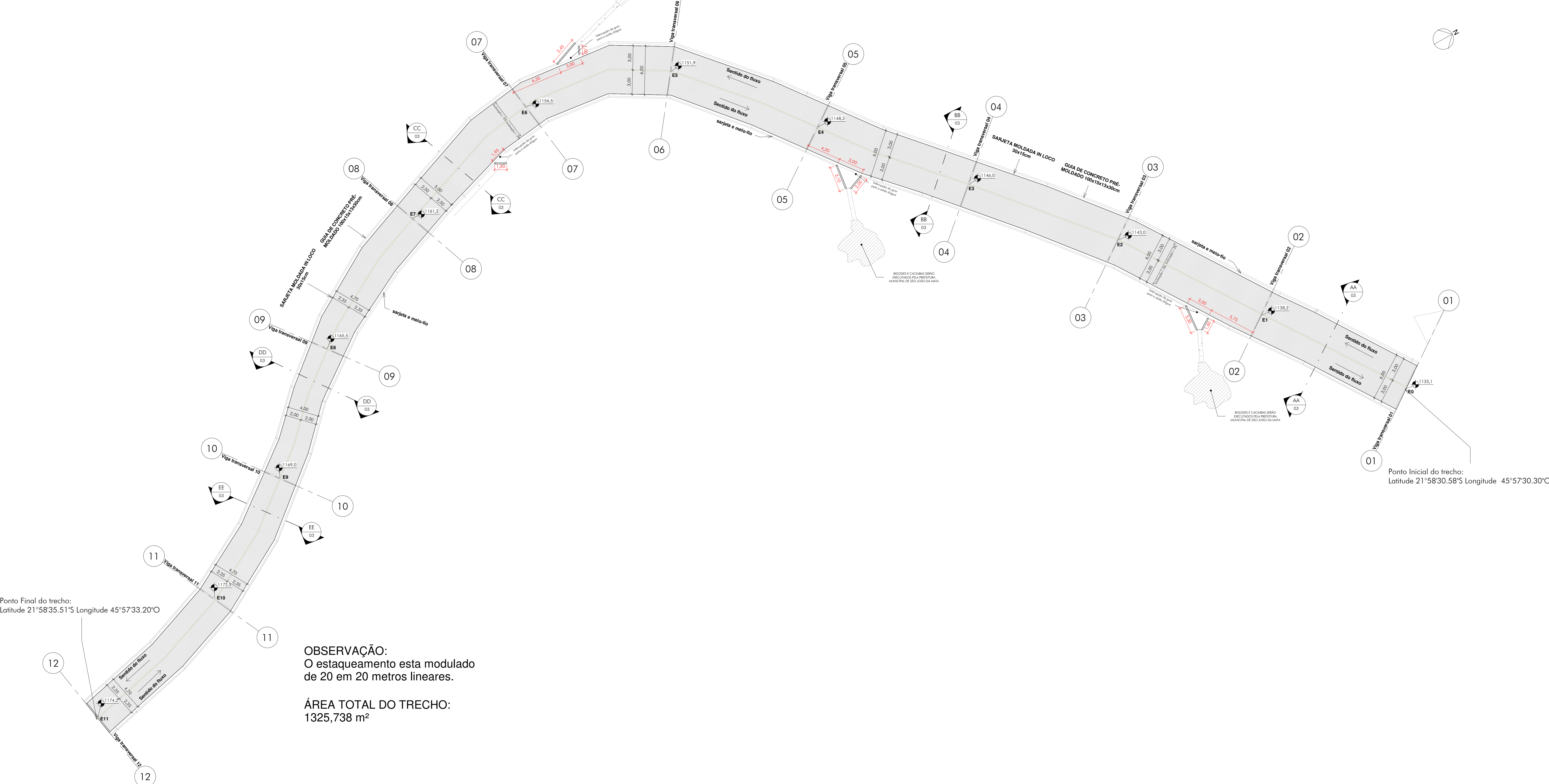


1 PLANTA GEOMÉTRICA

ESCALA: 1 : 200



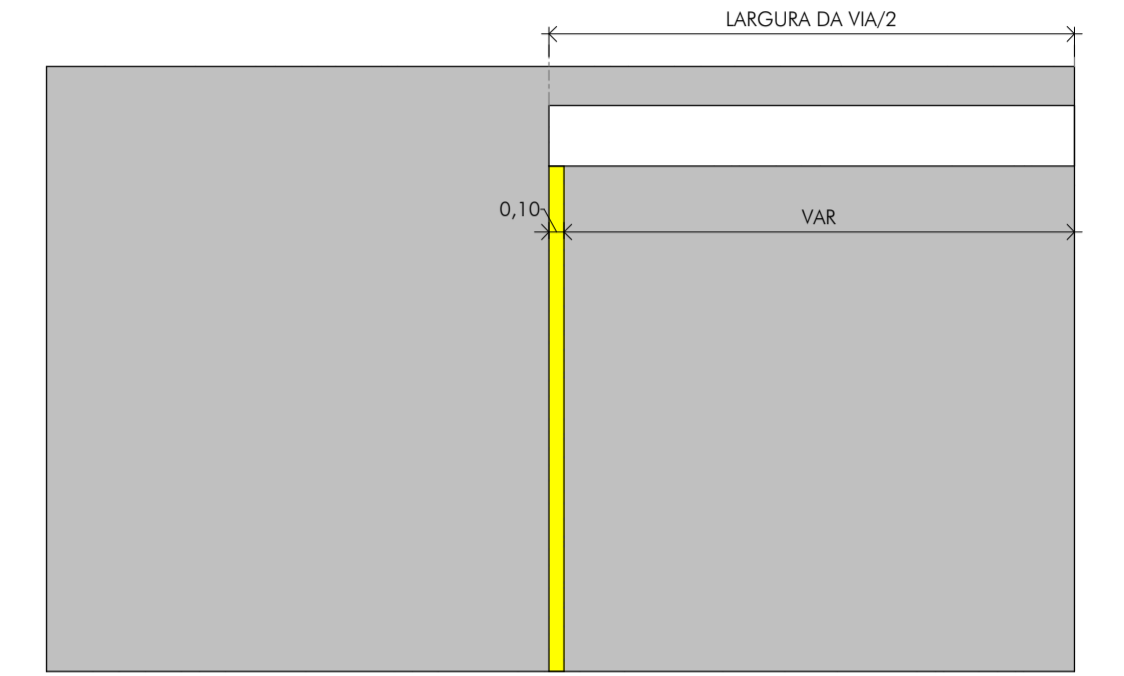
OBSERVAÇÃO:
O estaqueamento esta modulado de 20 em 20 metros lineares.

ÁREA TOTAL DO TRECHO:
1325,738 m²

Ponto Final do trecho:
Latitude 21°58'35.51"S Longitude 45°57'33.20"O

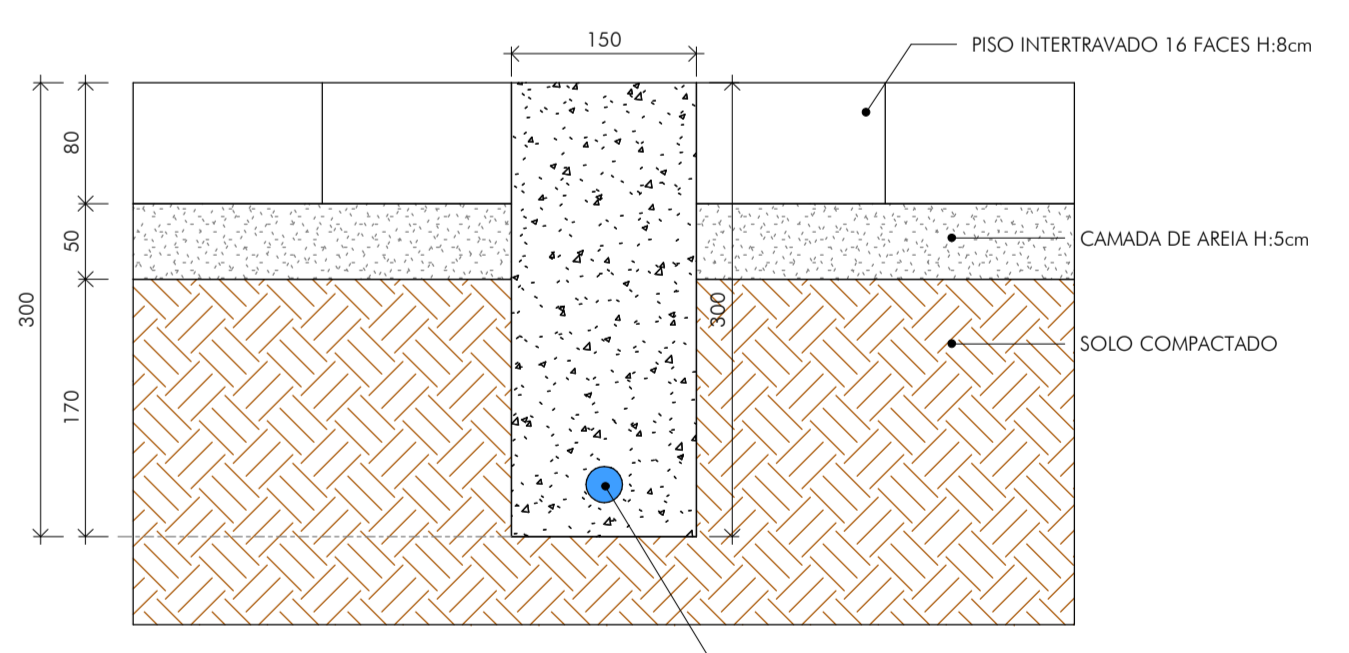
2 DETALHE EIXO VIÁRIO

ESCALA: 1 : 50



3 DETALHE VIGA DE CONTENÇÃO

ESCALA: 1 : 50



QUADRO DE REVISÕES:

| REVISÃO | REFERÊNCIA | DESCRIÇÃO | DATA | APROVAÇÃO |
|---------|------------|-----------|------|-----------|
| 1 | | | | |
| 2 | | | | |

QUANTITATIVOS:

| MATERIAIS PARA O CALÇAMENTO DA VIA | | | |
|------------------------------------|----------------------|------------------------|--|
| MATERIAL | VOLUME | ÁREA | |
| COLCHÃO DE AREIA 15x30cm | 56,88 m ³ | 1133,67 m ² | |
| PISO INTERTRAVADO 20x10cm a x 8cm | 90,69 m ³ | 1133,67 m ² | |

| QUANTITATIVOS VIGA DE CONTENÇÃO | | | |
|---------------------------------|----------|-----------------|--------------------------|
| TIPO | DIMENSÃO | COMPRIMENTO (m) | VOLUME (m ³) |
| VIGA DE CONTENÇÃO | 15 x 30 | 64,05 | 2,88 m ³ |

LEGENDA:

- POÇO DE VISITA (PV) EXISTENTE
- POSTE DE LUZ (PL) EXISTENTE
- BOCA DE LOBO EXISTENTE
- GREIHA DE CONCRETO
- VIGA DE CONTENÇÃO
- PAVIMENTO DE BLOCO INTERTRAVADO

CARIMBOS:

RESPONSÁVEL TÉCNICO
MATEUS VIEIRA NEGRÃO
CPF: 158.029.668-86
CREA: 404.360/MG

PREFEITO MUNICIPAL
ROSEMIRO DE PAIVA MUNIZ
CPF: 050.947.324-17
PREFEITURA MUNICIPAL DE SÃO JOÃO DA MATÁ-MG
CNPJ: 17.933.206/0001-06

PROJETO APROVADO
Data: 28 / 04 / 2026
Alvara N°: Não se aplica pavimentação
Responsável pela aprovação

1ª FASE CALÇAMENTO SERRA PESSEGUIRO
PROJETO DE PAVIMENTAÇÃO
PLANTA GEOMÉTRICA

02/05
indicada
centímetro
emissão

DATA: Abr. 26
REVISOR: M.Vieira

ROSEMIRO DE PAIVA MUNIZ
MATEUS VIEIRA NEGRÃO

MG20264883213 404.360/MG 158.729/MG